

# Musea WAASLAND

Onder het motto *Het Land van Waas verzameld!* hebben de musea en heemkringen van het Waasland zich verenigd in MuWa. MuWa ontwikkelde in het verleden reeds een gids van de Wase musea en collecties en een erfgoedkaart.

De Erfgoedcel Waasland, Toerisme Waasland en MuWa hebben nu de krachten gebundeld voor de uitgave van deze nieuwe brochure, *Waas Erfgoed à la carte*. De Wase musea en andere boeiende erfgoedplekken in de regio worden hierin op een originele manier voorgesteld.



Voor meer informatie kan u steeds terecht bij de Wase infokantoren of de toeristische diensten in de gemeenten. U vindt de contactgegevens op de achterzijde van deze brochure.

# ERFGOED om van te smullen

Erfgoed kan vele verschillende vormen aannemen. Zoals een goede chef in zijn keuken met ingrediënten tovert, zo kun je met het Wase erfgoed een verrassend en gevarieerd menu samenstellen. In deze brochure presenteren de Wase steden en gemeenten hun musea en erfgoedplekken aan de hand van een meergangenmenu voor fijnproevers. Voor elke stad of gemeente krijg je drie overheerlijke menu's voorgeschoteld die het Waasland waardig zijn. Het klassieke menu is een meergangenmenu waarin pareltjes uit alle hoeken van het Waasland aan bod komen. Er is ook telkens een suggestie van de chef, en natuurbewuste erfgoedproevers zullen verlekerd zijn op het biomenu.

Eten wat de pot schaft? Zeker niet! Wens je niet à la carte te eten, dan stel je gewoon zelf een menu naar keuze samen. Neem bijvoorbeeld een aperitiefje in Kruikeke en smul vervolgens van een biomaltijd in Waasmunster, of geniet van een vijfgangenmenu in Sint-Niklaas en trakteer jezelf op een lekker dessert in Stekene. De mogelijkheden zijn onbegrensd...

**We hopen dat het Wase erfgoed  
smaakt naar meer!**

**Jef Foubert**  
voorzitter I.C.W.

**Lieven Dehandschutter**  
voorzitter Toerisme Waasland



# BEVEREN



menu  
**BEVEREN**



aperitiefje  
**Kapel Onze-Lieve-Vrouw  
 van Gaverland**

entree  
**Sint-Martinuskerk**

hoofdgerecht  
**Kasteel Cortewalle  
 Gemeentelijk Heemkundig Museum**

dessert  
**Veerdienst Doel-Lillo**

suggestie van de chef  
**Fort Liefkenshoek**

biomenu  
**Hof ter Saksen**



## Mirakel onder de linde Kapel Onze-Lieve-Vrouw van Gaverland



Voor een geestrijk aperitiefje zoeken we het in hogere sferen: de kapel van Gaverland. Het ontstaan van de kapel en het gelijknamige bedevaartsoord is door een mythisch aura omgeven. In 1511 zou een miraculeus Mariabeeldje verschenen zijn onder een linde. Op die plek werd daarna een bidplaats opgericht. Gaverland blijft tot op vandaag een populair bedevaartsoord. Doe hier dus gauw een schietgebedje om voorspoed af te smeken voor je verdere verkenningstocht in Beveren.

**Praktisch:** Gaverlandstraat, Melsele • Elke dag gratis toegankelijk • Rondleiding op aanvraag **Info:** Toerisme Beveren



Kasteel Cortewalle in Beveren ↗

## Van romaans naar neogotisch Sint-Martinuskerk



Is je honger naar het hogere aangescherpt? Bezoek dan even de Sint-Martinuskerk op de Beverse Grote Markt. Deze kerk, sinds 1944 beschermd als monument, is gewijd aan de patroonheilige van Beveren, beter gekend als Sint-Maarten. De 11de-eeuwse kerk was oorspronkelijk romaans van stijl, maar werd in de 19de eeuw verschillende keren verbouwd. Nu oogt ze sober neogotisch.

**Praktisch:** Grote Markt, Beveren • Gratis toegankelijk tijdens de voormiddag • Rondleiding op aanvraag **Info:** Toerisme Beveren



↖ Sint-Martinuskerk in Beveren

## VOUR VOOR VRUCHTBAAR VEE EN LAND ↗

Op 11 november wordt het feest van Sint-Maarten gevierd. Nu is dit vooral een kinderfeest, maar vroeger was dit de dag waarop de oogst werd binnengehaald en het vee op stal werd gezet. Om de vruchtbaarheid van het land en het vee te bevorderen werden er grote Sint-Maartensvuren ontstoken.

## Waterburcht met historische schatten Kasteel Cortewalle en Gemeentelijk Heemkundig Museum



Op wandelafstand van het centrum van Beveren bevindt zich een prachtige waterburcht. Kasteel Cortewalle werd wellicht in 1416 gebouwd en geleidelijk uitgebreid. In 1856 werd het grondig verbouwd en vernieuwd naar Franse smaak. Ook het interieur werd kunstig aangekleed. Rond het kasteel ligt een Engelse stijtuin, met een gietijzeren hangbrug van rond 1905.

Op de zolder van het kasteel bevindt zich het Gemeentelijk Heemkundig Museum. Een reeks boeiende verzamelingen, waaronder een collectie ambachtelijke gereedschappen, illustreert het dagelijks leven van vroeger. Een apart gedeelte van de zolder is gewijd aan de Beverse kant.

Kasteel Cortewalle biedt ook onderdak aan het archief van de familie de Brouhoven de Bergeyck, die hier van 1764 tot 1960 woonde. Dit archief omvat belangrijke deelarchieven van de families Goubau, Bouwens, Helman en de Visscher de Celles.

**Praktisch:** Zwarte Dreef 1, Beveren • **Kasteel:** van mei tot september: elke 1ste en 3de zondag van de maand met gratis rondleiding om 15 u • Reserveren niet nodig • Gratis toegang • Groepsbezoek met rondleiding op aanvraag • **Museum:** van Erfgoeddag (1ste zondag na de paasvakantie) tot de laatste zondag van september: elke zondag van 14 tot 17 u • **Opgelet:** wegens werken aan het kasteel zal het museum pas vanaf Erfgoeddag 2008 open zijn • **Archief:** raadpleging in de leeszaal mogelijk op aanvraag • T 03 775 70 40 • [archiefdienst@beveren.be](mailto:archiefdienst@beveren.be) **Info:** Toerisme Beveren

## KAPITEIN ZEPPOS ↗

Kasteel Cortewalle was in het begin van de jaren zestig het decor voor de opnames van het BRT-jeugdfeuilleton *Kapitein Zeppos*. Het kasteel stond toen al enkele jaren leeg na de dood van de laatste gravin en raakte snel vervallen. Voor het feuilleton leverde het in elk geval uniek beeldmateriaal op!



↖ Verlatzaal Kasteel Cortewalle in Beveren

## Schipper mag ik overvaren? Veerdienst Doel-Lillo



Veerboot *De Schelde* vervoert je gratis tussen Doel en Lillo, twee charmante polderdorpen. Op de linker Scheldeoever ligt Doel. Daar vind je het Hooghuis, een patriciërswooning die omstreeks 1613 werd gebouwd. Ook de molen uit 1640 is een historisch monument. Aan de rechteroever ligt een restant van het polderdorp Lillo. Daar kun je het Poldermuseum bezoeken. Vanuit het middeleeuwse Fort Lillo, dat ooit de Spanjaarden op afstand moest houden, heb je een fraai uitzicht over de Schelde.

**Praktisch:** Vertrek van paaszaterdag tot eind september elk weekend, op feestdagen en elke maandag in mei • **Vanuit Lillo:** om 10 u en 11 u en van 12.30 tot 18.30 u op het halve uur • **Vanuit Doel:** om 10.30 u en 11.30 u en van 13 tot 19 u op het hele uur



## Controle over de Schelde Fort Liefkenshoek



De militaire vesting Fort Liefkenshoek werd in 1579 in opdracht van Willem van Oranje op de linker Scheldeoever gebouwd. Samen met Fort Lillo op de rechteroever was dit fort voor de Republiek der Verenigde Nederlanden bijna twee eeuwen lang van cruciaal belang voor de controle over de Schelde. De twee forten staan dan ook bekend als *de Hollandse forten*. De oudste overgebleven gebouwen, de kat en het kruitmagazijn, dateren uit de periode van Napoleon (1810–1811). In het bezoekerscentrum staat de strijd van de mens tegen het water centraal: overstromingen en inpolderingen, oorlogen en het ontstaan van de landsgrens, visserij en landbouw en de oprukkende industrialisering.

**Praktisch:** Haven 1974, Ketenislaan 4, Kallo · Van Pasen tot Allerheiligen: van woensdag tot zondag van 10 tot 17 u · Van Allerheiligen tot Pasen: zaterdag en zondag van 10 tot 16 u (onder voorbehoud) · Gratis toegang · Groepsbezoek op aanvraag  
**Info:** Toerisme Beveren



Hof ter Saksen in Beveren ↓

## Sprookjesbos midden in de stad Hof ter Saksen



Dit betoverende kasteelpark is de ideale plek om weg te dromen. Maak kennis met tal van planten- en boomsoorten in het arboretum, trek je terug in de beslotenheid van het sprookjesachtige park- bos, neem wat tijd voor jezelf in de betoverende natuurtuin ... Het prachtige 18de-eeuwse kasteel, dat majestueus boven al het groen uitsteekt, werd in 2007 schitterend gerestaureerd.

**Praktisch:** Haasdonkbaan 101, Beveren · Domein dagelijks te bezoeken · Van 1 april tot 31 oktober: elke dag van 10 tot 18 u · Van 1 november tot 31 maart: van maandag tot vrijdag en op zon- en feestdagen 10 tot 16.30 u · Gesloten op zaterdag · Gratis toegang · Rondleiding voor groepen op aanvraag · Het Kasteel is niet toegankelijk voor publiek **Info:** Groendienst Gemeente Beveren · T 03 775 28 51 · [groendienst@beveren.be](mailto:groendienst@beveren.be)

## GEZELLIG TERRASSEN IN DE ORANJERIE ↑

De opgeknapte Oranjerie van Hof ter Saksen wordt in het zomerseizoen omgetoverd tot een gezellig tuincafé. Op zondagnamiddag kun je er terecht voor een drankje en gebak.

↑ Fort Liefkenshoek in Kallo



# KRUI BEKE





menu  
**KRUIBEKE**



aperitiefje  
**Dorpskom Bazel**



entree  
**Kasteel Wissekerke**



hoofdgerecht  
**Heemmuseum Wissekerke**



dessert  
**Dorp Kruibeke**



suggestie van de chef  
**Mercatoreiland**



biomenu  
**Driebekenwandelroute**





↓ Sint-Pieterskerk in Bazel

## Een burcht met middeleeuwse roots Kasteel Wissekerke



In een prachtige Engelse tuin met een unieke smeedijzeren hangbrug staat Kasteel Wissekerke. Al in de 11de – 12de eeuw stond hier een houten versterking, die bewoond werd door een leenheer van de Graaf van Vlaanderen. In de 13de eeuw legden de heren van Barsele de funderingen van een nieuw versterkt kasteel. In 1779 werd het eigendom van de familie Vilain XIII, die lange tijd de burgemeesters voor de gemeente Bazel leverde. In de 19de en 20ste eeuw werd het kasteel ingrijpend verbouwd en kreeg het interieur zijn huidige cachet. Er zijn tal van prachtig gerestaureerde zalen, onder andere in Egyptische stijl. Ook de middeleeuwse kelders zijn nog toegankelijk.

**Praktisch:** Koningin Astridplein, Bazel • Van maandag tot donderdag van 9 tot 17 u; vrijdag van 9 tot 13 u • Van 1 april tot 1 november ook op zondag van 14 tot 17 u; om de twee weken gratis rondleiding met gids • Gratis toegang • Rondleiding voor groepen op aanvraag **Info:** Kasteel Wissekerke • T 03 740 04 00 • [info.wissekerke@telenet.be](mailto:info.wissekerke@telenet.be)



### IN DE NAAM VAN DE VADER ↑

Kasteel Wissekerke dankt zijn huidige naam aan ridder Raas van Borselen uit Zeeland. Hij kreeg de heerlijkheid in de 13de eeuw in leen van de Graaf van Vlaanderen. Raas' vader werd Wisse genoemd en in Zeeland is er eveneens een dorpje dat Wissekerke heette. Lang moest Raas dus niet zoeken naar de naam voor zijn nieuwe heerlijkheid.

## Een dorp als een prentkaart Dorpskom Bazel



De schilderachtige dorpskom van Bazel is volledig beschermd. De belangrijkste gebouwen en monumenten bevinden zich rond de kerk. Herberg de Eenhoorn, gebouwd in 1583–1590, was ooit de zetel van de vierschaar, nu een stijlvolle tavernen. Tegen de noordelijke zijgevel ervan staat de dorpspomp. De pas gerestaureerde, 14de-eeuwse Sint-Pieterskerk is dé blikvanger op het dorpsplein. Daarnaast ligt de grafkelder van de familie Vilain XIII, die vanaf de 18de eeuw Kasteel Wissekerke bewoonde. De indrukwekkende poort op het Astridplein geeft toegang tot het kasteeldomein.

**Praktisch:** Koningin Astridplein, Bazel • **Sint-Pieterskerk:** alle dagen open van 14 tot 17 u • Gratis toegang • Rondleiding voor groepen op aanvraag **Info:** Toerisme Kruibeke

## Een passie voor lokale geschiedenis Heemmuseum Wissekerke



De Heemkundige Kring Wissekerke werd in 1976 opgericht door een aantal mensen die gepassioneerd begaan waren met de geschiedenis van hun streek. Al snel werd een collectie aangelegd en in 1978 kon de heemkring met een museum starten. Het Heemmuseum Wissekerke houdt de plaatselijke geschiedenis levendig door heemkundige voorwerpen, foto's en documenten te verzamelen, bewaren, onderzoeken én te tonen. Het archief bevat stukken uit de 16de tot de 20ste eeuw. In jaarlijkse thematentoonstellingen worden nieuwe, interessante onderwerpen in de kijker geplaatst. Er verschijnt eveneens een driemaandelijks tijdschrift, dat de geschiedenis van de gemeenten Bazel, Kruibeke, Rupelmonde en Steendorp in woord en beeld brengt.

*Wil je na je bezoek aan het museum nog even blijven plakken in de tijd van toen? Loop eens binnen in volkscafé De Drij Klakken, een authentieke herberg uit 1900, in het museumgebouw. Hier kun je in een stemmig kader nagenieten met een drankje en heemkundige publicaties raadplegen.*

**Praktisch:** Kruibekestraat 2, Bazel • Tijdens tentoonstellingen op zondag van 14 tot 18 u • Op andere dagen na afspraak • Gratis toegang **Info:** Jeroom De Jonghe • T 03 774 11 19 • [jeroom.dejonghe@skynet.be](mailto:jeroom.dejonghe@skynet.be)



↖ Heemmuseum Wissekerke

## Smaakvolle architectuur Dorp Kruibeke



Kruibeke was vroeger een burgerlijk bolwerk met prachtige herenhuizen rond de kerk. Op het dorpsplein domineert de gotische Onze-Lieve-Vrouwekerk nog steeds de omliggende gebouwen, die meestal uit de 19de eeuw stammen. Blikvangers zijn het neogotische gemeentehuis uit 1870, huis De Valcke in art nouveau-stijl en de oude brouwerij, die nu dienst doet als ontmoetingscentrum. Op het marktplein staat nog steeds de parochiepomp, die vroeger vooral gebruikt werd door de armere inwoners.

**Praktisch:** Dorpsplein, Kruibeke



Dorp Kruibeke ↗

## De beroemdste inwoner van Rupelmonde

### Mercatoreiland



Op en rond het Mercatoreiland verwijzen tal van monumenten en bouwwerken naar Gerardus Mercator. Op het marktplein staat zijn standbeeld, iets verderop vind je de 16de-eeuwse Getijdenmolen. In de middeleeuwen was deze van groot economisch belang. Vlakbij bevindt zich de imposante Graventoren, in 1817 gebouwd op het puin van het vroegere Gravenkasteel dat 17 van dergelijke torens kende. Vanop deze toren heb je een adembenemend zicht over de Schelde!

**Praktisch: Getijdenmolen:** Nederstraat 2-4, Rupelmonde · Van april tot oktober: van dinsdag tot vrijdag van 13 tot 17 u; zaterdag en zondag van 11 tot 17 u · Groepsbezoeken op aanvraag · Rondleiding en maaldemonstratie tijdens de maaluren · Toegang: volwassenen € 1,28 – groepen (+15 personen) € 0,75 p.p. – schoolgroepen € 0,60 p.p. **Graventoren:** Mercatoreiland, Rupelmonde · Van Pasen tot 1 november: van dinsdag tot vrijdag van 13 tot 17 u; zaterdag, zon- en feestdagen van 11 tot 17 u · Rondleidingen op aanvraag · Toegang: volwassenen € 1,25 – groepen (+15 personen) € 0,75 p.p. – scholen € 0,60 p.p. **Info:** Toerisme Kruibeke



### EEN KETTERSE CARTOGRAAF ↑

In de 16de eeuw werden de heersende religieuze overtuigingen in vraag gesteld en ontstonden er alternatieve geloofsopvattingen. Mercator maakte net als vele anderen een geloofscrisis door. Hij werd in 1544 opgesloten in het Gravenkasteel op verdenking van ketterij, maar werd na zeven maanden weer vrijgelaten bij gebrek aan bewijsmateriaal.



Wegwijzer voor de Onze-Lieve-Vrouwekerk in Rupelmonde

## De Vikingen achterna

### Driebekenvandelroute



Een dronk natuur en geschiedenis maakt het Krui-beekse menu af. De Barbierbeek, de Groendambek en de Kleine Pismolenbeek stromen door waardevol landbouwgebied met een rijk verleden. Er wordt zelfs verteld dat ooit de Vikingen door de Barbierbeek voeren! De beken kronkelen nog steeds op natuurlijke wijze door het landschap. De wegen zijn eeuwenoud en voeren je langs de typische bolle akkers van het Waasland.

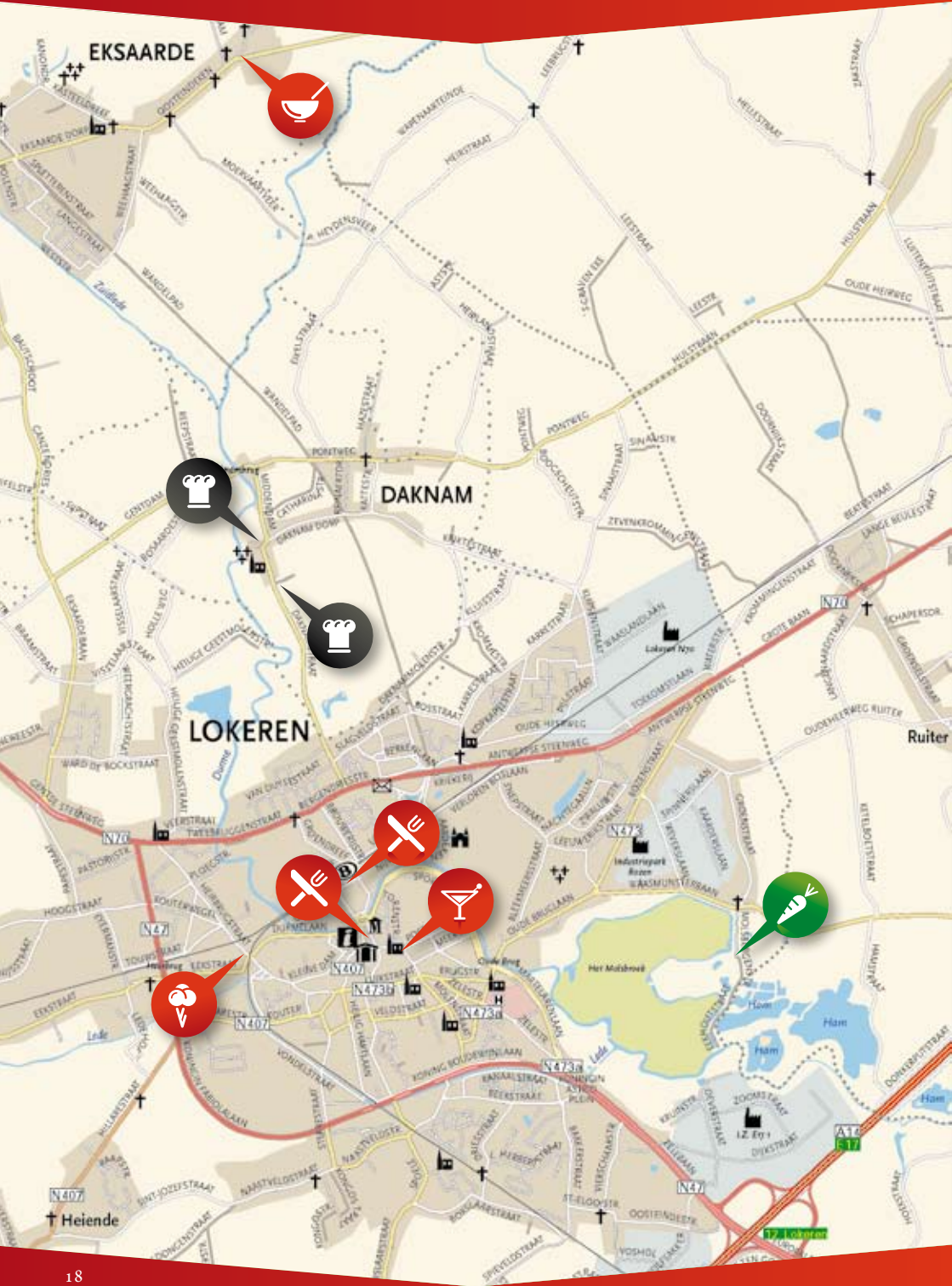
**Praktisch:** Wandelpad van 4,2 km · toegankelijk voor rolstoelgebruikers en kinderwagens · Vertrekpunt: Beekstraat, Bazel  
**Info:** Toerisme Kruibeke

### BOLLE AKKERS ↑

Typisch voor het Waasland zijn de bolle akkers, met een duidelijk niveauverschil – tot 1,6 meter – tussen het centrum en de rand. Dit verschijnsel dateert uit de 15de-16de eeuw. Vooruitstrevende boeren legden bolle akkers aan omwille van de slechte ontwatering en de ongunstige bodemsamenstelling, en omdat ze meer gronden wilden ontginnen.

# LOKEREN





# menu LOKEREN



aperitiefje  
**Sint-Laurentiuskerk**



entree  
**Kruiskapel Eksaarde**



hoofdgerecht  
**Stedelijk Museum Lokeren  
Huis Thuybaert**



dessert  
**Heibrugmolen**



suggestie van de chef  
**Dorpskern Daknam**



biomenu  
**Europees Natuurreservaat  
Molsbroek**



## Een kerk met een peperbus Sint-Laurentiuskerk



Je krijgt een voorsmaakje van Lokeren met de Sint-Laurentiuskerk. Deze imposante kerk op het marktplein dateert in haar huidige vorm uit 1719-1725. Ze is bijna 70 meter hoog en staat vooral bekend om haar toren, in de volksmond 'de peperbus' genoemd. Het pronkstuk van het schitterende interieur is de 18de-eeuwse preekstoel van de Mechelse beeldhouwer Theodoor Verhaegen.

**Praktisch:** Kerkplein, Lokeren • Elke dag van 9 tot 12 u en van 14 tot 17 u • Gratis toegang • Rondleiding, inclusief toren en beiaard, op afspraak **Info:** Toerisme Lokeren

## Twee mysterieuze kruisen Kruiskapel Eksaarde



Volgens de legende zou een boer hier in 1317 twee kruisen gevonden hebben. Toen hij één van de kruisen bij het spitten raakte met zijn spade, vloeide er bloed uit. Beide kruisen werden naar de dorpskerk gebracht. De heer van Eksaarde nam één ervan mee naar zijn kasteel in Hontenisse, maar het keerde op mysterieuze wijze terug naar Eksaarde. Men besloot dan maar beide kruisen daar verder te vereren. In 1632 werd de Heilige Kruiskapel gebouwd. Op de plaats waar de kruisen uit de grond zouden zijn gehaald, bevindt zich de Heilige Kruisput. Ook deze put bewaart een mysterieus geheim, want niemand zou er ooit in geslaagd zijn de diepte ervan te bepalen.

**Praktisch:** Ramstraat, Eksaarde



### EEN KRUISWEG NAAR DE KRUISKAPEL ↑

Van op het dorpsplein van Eksaarde vertrekt een 2 km lange bedevaartroute naar de Kruiskapel, ook wel de 'verre kapel' genoemd. Onderweg passeer je 14 kruiswegkapelletjes, die in 1878-1879 werden gebouwd.



Stedelijk Museum in Lokeren ↗



Huis Thuysbaert in Lokeren ↗

## Een stevige hap Lokerse geschiedenis Stedelijk Museum Lokeren



Het Stedelijk Museum van Lokeren is sinds 1930 gehuisvest in de Academie. Hier was tijdens de 19de eeuw onder meer de Stedelijke Academie voor Tekenen- en Bouwkunde gehuisvest. Het gebouw is in de jaren 1846-1849 opgetrokken in een sobere, rechtlijnige neoclassicistische stijl.

**Praktisch:** Markt 15a, Lokeren • Wegens ingrijpende renovatiewerken is het Stedelijk Museum voor langere tijd gesloten. Tentoonstellingen en andere museumactiviteiten vinden voorlopig plaats in Huis Thuysbaert (zie hieronder).

## Huis Thuysbaert

Deze belle-époquewoning uit 1882-1883 valt aan de buitenkant vooral op door haar zonnige, gele voorgevel. Binnenin verneem je meer over de geschiedenis van het huis en zijn vroegere bewoners, onder wie twee Lokerse burgemeesters. Als onderdeel van het Stedelijk Museum huisvest Huis Thuysbaert een permanente Reynaerttentoonstelling. Daarnaast vinden er geregeld tentoonstellingen en andere culturele manifestaties plaats.

**Praktisch:** Stationsplein 10, Lokeren • Enkel open tijdens tentoonstellingen en gelijkaardige manifestaties • Gratis toegang • Rondleiding op aanvraag **Info:** Toerisme Lokeren

### WERELDLEIDER IN KONIJNEN- EN HAZENVELLEN ↑

In de 19de en 20ste eeuw telde Lokeren een groot aantal haarsnijderijen. Tussen 1880 en 1970 kwamen er elk jaar miljoenen konijn- en hazenvellen de stad binnen. In de haarsnijderijen werden ze bewerkt tot grondstof voor viltten hoeden. Lokeren was lange tijd wereldleider in deze industrietak.

## De laatste Lokerse molen Heirbrugmolen



De Heirbrugmolen vormt een uniek toetje. Op het grondgebied van Lokeren, Eksaarde en Daknam stonden ooit niet minder dan 47 molens. Van die molenrijkdom is nu nog slechts één exemplaar over: de Heirbrugmolen. De grondig gerestaureerde molen dateert in zijn huidige, stenen vorm uit 1873. Sinds 2002 is hij weer maalvaardig. In de bijgebouwen van de molen vertelt een educatieve tentoonstelling over de geschiedenis van de Heirbrugmolen en de andere, nu verdwenen molens op het Lokerse grondgebied.

**Praktisch:** Heirbrugstraat (toegang naast nr. 164), Lokeren • Elke 2de en 4de zondag van de maand van 13 tot 17 u • Gratis toegang • Rondleiding op aanvraag **Info:** Toerisme Lokeren



Heirbrugmolen in Lokeren ↗





↓ Onze-Lieve-Vrouwekerk in Daknam

### Charmant dorpje met rustige natuur Dorpskern Daknam



Daknam staat bekend om zijn schilderachtig dorpspleintje en beeldig kerkje met witgekalkte kerkhofmuur. De deels romaanse Onze-Lieve-Vrouwekerk wordt al in 1156 vermeld. Vanop de roepsteen of pui werden vroeger na de zondagsmis gemeenteberichten omgeroepen. Op het dorpspleintje staat een Reynaertbank met een spreuk die verwijst naar het epos van de bekendste vos uit het Waasland. Maar Daknam is meer dan een dorpsplein alleen. De Daknamse meersen zijn een trekpleister voor natuurliefhebbers. De blauwe reiger, wilde eend en watersnip voelen zich thuis in de bloemrijke hooilanden, verspreide bosjes, knotwilgenrijen en sloten.

**Praktisch:** Daknam Dorp, Daknam · **Onze-Lieve-Vrouwekerk:** enkel te bezoeken na afspraak, via Guido De Bock – T 09 348 2117  
· **Daknamse meersen:** vrij toegankelijk via de Daknamstraat. Een fiets- en wandelpad loopt dwars door het gebied

### DOBBEREN OP DE DURME

In de zomermaanden kun je vanuit Lokeren een boottocht maken op de Durme en de Moervaart. De Golden River II vertrekt in het centrum van Lokeren. Op de schilderachtige Durme vaar je via de ongerepte meersen richting Daknam. Daarna gaat het via de Moervaart naar het Provinciaal Domein Puyenbroeck in Wachtebeke.

Vogels kijken

### Europees Natuurreservaat Molsbroek



Het Molsbroek is met zijn 80 hectare het grootste beschermde natuurgebied van de regio. Het is vooral gekend om zijn vogels, waaronder de fuut, en zijn moerasplanten. In het bezoekerscentrum vind je een vaste opstelling over de historie van het gebied en een dynamische tentoonstelling over de natuur in de omgeving. Een geasfalteerde wandeldijk loopt door en omheen het domein.

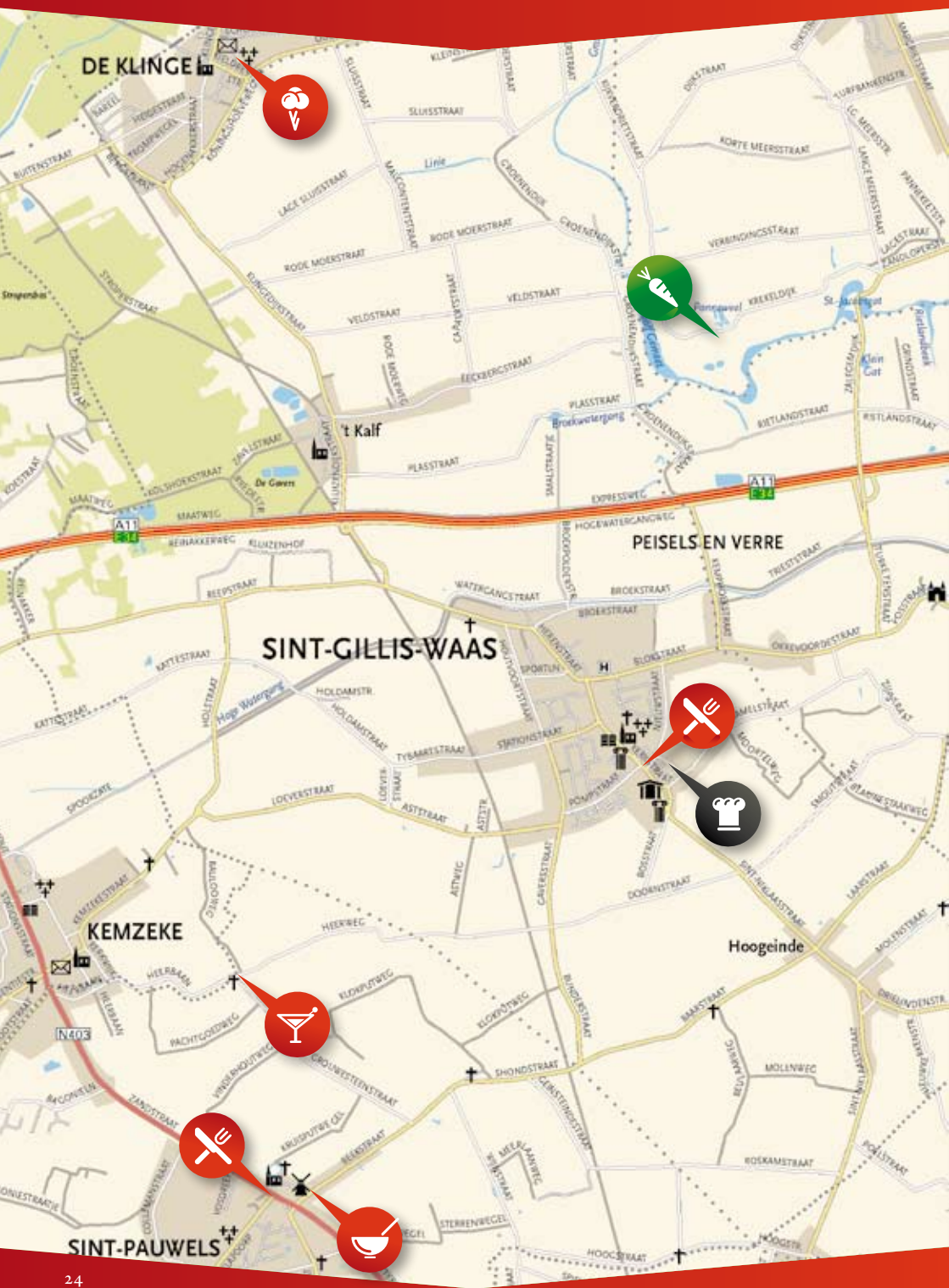
**Praktisch:** Molsbergenstraat 1, Lokeren · **Wandelijk:** vrij toegankelijk · **Bezoekerscentrum:** Individuele bezoekers gratis – groepen vanaf € 3 p.p. · Van 1 februari tot 31 mei: woensdag van 13 tot 17 u; zon- en feestdagen van 14 tot 18 u · Van 1 juni tot 15 september: dinsdag tot vrijdag van 13 tot 17 u; zaterdag en zondag van 14 tot 18 u · Van 16 september tot 31 oktober: woensdag van 13 tot 17 u; zondag van 14 tot 18 u · Van 1 november tot 31 januari: zondag van 14 tot 17 u · Elke eerste zondag van de maand om 14.30 u · gratis rondleiding **Info:** Bezoekerscentrum Molsbroek · T 09 348 30 20 · [info@uzwdurme.be](mailto:info@uzwdurme.be)



↑ Natuurreservaat Molsbroek



# SINT-GILLIS-WAAS



menu  
**SINT-GILLIS-WAAS**



aperitiefje  
**Twistkapelletjes**

entree  
**Roomanmolen**

hoofdgerecht  
**Museum Oud Gemeentehuis Sint-Pauwels**  
**Museum Oud Vrederecht Sint-Gillis-Waas**

dessert  
**Tweelanden Wandelroute**

suggestie van de chef  
**Huis van de Evolutie**

biomenu  
**Kreken van Saleghem**



## Burentwist Twistkapelletjes



Precies op de grens tussen Sint-Pauwels en Kemzeke staan de twistkapelletjes. In de 18de eeuw stond hier slechts één kapel. De grond errond was van de parochie Sint-Pauwels en de offergelden kwamen dan ook aan die parochie toe. Door een overdracht van goederen kwam het kapelletje echter in Kemzeekse handen. De geestelijken van beide parochies kwamen overeen dat Sint-Pauwels voortaan een deel van de offergelden aan Kemzeke zou overmaken, maar deze regeling liep niet altijd van een leien dakje. Na een lange, hoogoplopende ruzie besloten de kerkmeesters van Sint-Pauwels hun eigen kapelletje te bouwen. Sindsdien staan de twistkapelletjes broederlijk naast elkaar.

**Praktisch:** Heerbaan, Sint-Pauwels

## Een molen met zes zolders Roomanmolen



Vanuit verschillende hoeken zie je de prachtige Roomanmolen boven de daken en bomen van Sint-Pauwels uitsteken. Hij werd in 1847 gebouwd als oliemolen, maar werd later omgevormd tot een korenwindmolen. In 1997 werd de ronde, stenen stellingmolen prachtig gerestaureerd. Hij is 24 meter hoog en heeft een diameter van 12 meter aan de grond. Met zes opeenvolgende zolders – stapelzolder, maalzolder, steenzolder, stortzolder, luizolder en kroonzolder – is deze molen in ons land de grootste in zijn soort.

**Praktisch:** Beekstraat 10, Sint-Pauwels · Van 1 april tot 31 oktober: elke eerste en laatste zondag van de maand van 14 tot 18 u · Gratis toegang · Rondleiding voor groepen op aanvraag € 20  
**Info:** Marc Vereecken · T 03 776 92 68



Oud Vrederecht in Sint-Gillis-Waas rond 1902 ↗



↖ Roomanmolen in Sint-Pauwels

## Sint-Gillis-Waas in beeld gebracht



Heemkundige Kring De Kluize serveert je de geschiedenis van Sint-Gillis-Waas en haar deelgemeenten in twee musea. Naast de vaste collectie worden in beide musea elk jaar ook thematentoonstellingen georganiseerd.

## Museum Oud Gemeentehuis Sint-Pauwels

Hier heb je toegang tot een groot digitaal fotoarchief van alle deelgemeenten van Sint-Gillis-Waas. Je vindt er foto's van allerhande gebeurtenissen, gebouwen, personen, feesten, stoeten, processies, scholen, verenigingen, ... Je kunt er ook snuisteren in het fotokabinet van dorpsfotograaf Florent De Vijlder.

**Praktisch:** Dries 21, Sint-Pauwels · Van Erfgoeddag tot Open Monumentendag: elke eerste zondag van de maand van 10 tot 12.30 u · Gratis toegang

## Museum Oud Vrederecht Sint-Gillis-Waas

Ook hier kun je een uitgebreid digitaal fotoarchief van De Klinge, Meerdonk, Sint-Gillis-Waas en Sint-Pauwels raadplegen.

**Praktisch:** Kerkstraat 63, Sint-Gillis-Waas · Van Erfgoeddag tot Open Monumentendag: elke derde zondag van de maand van 10 tot 12.30 u · Gratis toegang

## DRIESKE NIJPERS ↗

In Sint-Gillis-Waas woonde ooit de wonderdokter Andries de Clerq. Hij genas patiënten van reuma door voor hen te bidden en hen tezelfdertijd te knippen waar het pijn deed. Deze werkwijze leverde hem rijkdom én de bijnaam *Drieske Nijpers* op.

## Langs grenspalen en smokkelroutes Tweelanden Wandelroute



Grenspalen en smokkelverhalen leiden je door bossen, langs Witte Bergen en rond Kriekepuiten. Het parcours loopt deels over het grondgebied van De Klinge (Sint-Gillis-Waas), deels over dat van Clinge (Hulst). Hier werd vroeger slag geleverd tussen protestanten en katholieken, waardoor een kunstmatige grenslijn ontstond tussen het Land van Waas en Zeeuws-Vlaanderen. Op je wandeling kom je nog enkele grenspalen tegen.

**Praktisch:** Vertrek: Parking polyvalente zaal De Klingenaar, Kieldrechtstraat 12, De Klinge · Wandelroute van 9 km (met een verkorte route van 6 km), grotendeels langs onverharde paden  
**Info:** Toerisme Waasland

## STINKEND RIJK WORDEN ... ↗

Na de onafhankelijkheidsverklaring van België brak voor de inwoners van De Klinge een tijd van werkloosheid en armoede aan. Ze mochten niet meer op de Zeeuwse eilanden gaan werken en hun pachtgronden in Nederland werden onder water gezet. Sommigen vonden echter een winstgevende bezigheid: tot diep in Nederland haalden ze mest, die ze in België met winst verkochten. Mest van koeien en varkens? Neen, mensendrek!



↗ Grenspaal in De Klinge

Terug in de tijd  
**Huis van de Evolutie**



In dit museum kom je meer te weten over de evolutie op aarde. Je leert er hoe de allereerste levensvormen over miljoenen jaren heen evolueerden van eencellige naar meercellige organismen, tot de dieren en planten van nu. Aan de hand van fossielen reis je terug in de tijd en kom je meer te weten over de voorouders van de levensvormen die we vandaag kennen. Je vindt hier onder meer voorwerpen van maar liefst 100.000 jaar oud!

**Praktisch:** Lage Kerkwegel 3, Sint-Gillis-Waas · Het hele jaar door dagelijks te bezoeken op afspraak · Toegang: volwassena € 5 – studenten € 2,5 **Info:** Luc Van Gysel · T 03 770 73 76 · [luugysel@scarlet.be](mailto:luugysel@scarlet.be)



↳ Het huis van de Evolutie in Sint-Gillis-Waas

Langs kronkelige krekens  
**Krekens van Saleghem**



De kreekplassen bestaan uit een kronkelig snoer van kleine en grote plassen, rietkragen, wilgenbossen en moerassen. Samen met de soms bloemrijke dijken, de populieren en de vele knotwilgen vormen ze een landschap met een rijke natuur dat de moeite waard is om te behouden.

Bijna alle Saleghemkrekens hebben een eigen naam. Een van de mooiste gebiedjes, het Sint-Jacobsgat, wordt begraasd door paarden en is vrij toegankelijk.

**Praktisch:** Vertrek: Natuurhuis Panneweel, Krekeldijk 2, Meerdonk · Fiets- en wandelpad van 5,6 km · toegankelijk voor rolstoelgebruikers en kinderwagens **Info:** Jan Dhollander · T 03 770 64 26 of T 0494 66 84 · [jan.dhollander1@telenet.be](mailto:jan.dhollander1@telenet.be)



↳ Krekens van Saleghem in Meerdonk



# SINT-NIKLAAS





menu

# SINT-NIKLAAS



aperitiefje  
**Grote Markt**



entree  
**Heemkundig Museum  
Nieuwkerken-Waas 200/700**



hoofdgerecht  
**Stedelijke Musea**



dessert  
**Historisch Pijp- en Tabaksmuseum**



suggestie van de chef  
**Art Deco in Sint-Niklaas**





## Een markt vol roemrijke huizen **Grote Markt**



Sint-Niklaas is een oude handelsplaats, gegroeid op het kruispunt van belangrijke wegen. Op het grootste marktplein van België vindt sinds 1513 op donderdag de markt plaats. Vele beschermde huizen verwijzen naar het belang van dit plein, onder meer het neogotische stadhuis; het Landhuis (nr. 43), waar vroeger het Hoofdcollege van het Land van Waas zetelde; het *Oud Prochiehuis* (nr. 45), gewezen vierschaar, stadhuis en handelsrechtbank; en de Cipierage (nr. 46), de vroegere gevangenis. Dicht bij het marktplein staan de Sint-Nicolaaskerk en de Onze-Lieve-Vrouwekerk, met als blikvanger het vergulde Mariabeeld dat boven de stad uittorent.

**Praktisch:** Sint-Nicolaaskerk: Sint-Nicolaasplein, Sint-Niklaas · Elke dag van 9 tot 11u; zaterdag van 14.30 tot 17u; zondag van 14 tot 16u · Gratis toegang · Bezoek kerkschat €1,50 · **Onze-Lieve-Vrouwekerk:** Onze-Lieve-Vrouwplein, Sint-Niklaas · Wekdagen van 9 tot 11.30u; zaterdag van 14 tot 17u · Gratis toegang · Buiten de openingstijden €1,50 **Info:** Toerisme Sint-Niklaas

## Het volksleven op grootmoeders wijze **Heemkundig Museum Nieuwkerken-Waas 200/700**



Het Heemkundig Museum belicht op een frisse en educatieve manier het Nieuwkerkse volksleven: het voedsel van mens en dier, landbouw en vee- teelt, de vlasbewerking en heel wat huishoudelijke klompenmakerij en het kantklossen. Naast de vaste tentoonstelling zijn er vaak thematische tentoonstellingen te zien. Archief, dia- en fototheek zijn raadpleegbaar na afspraak.

**Praktisch:** Gyselstraat 110, Sint-Niklaas · Van maart tot november: elke eerste zondag van de maand en elke dinsdag van 14 tot 17u · Toegang: €1 · Rondleiding op aanvraag **Info:** Guido Vanhavere · T 03 776 45 02 · [vanhavere@skynet.be](mailto:vanhavere@skynet.be)

**STAD VAN EEN GOEDHEILIG MAN** ↑  
Al sinds de stichting van de parochie heeft Sint-Nicolaas, de beschermheilige van handelaars en reizigers, mee het karakter van Sint-Niklaas bepaald. In de naamgeving, het wapenschild, de iconografie, de beeldende kunsten en de folklore laat de Sint tot op vandaag duidelijke sporen na. Op de Grote Markt vind je een beeld van deze heilige man.



← Grote Markt in Sint-Niklaas



## Stedelijke Musea



### Ste.M Zwijgershoek

In het Ste.M Zwijgershoek wordt de cultuurgeschiedenis van Sint-Niklaas en het Waasland op een interactieve manier gepresenteerd. De stem van de mens neemt je mee van de prehistorie tot de 21ste eeuw. Een uitgelezen selectie voorwerpen, documenten, beelden en klanken illustreert de verhouding van mens tot materie, tot machines en tot zijn lichaam.

**Praktisch:** Zwijgershoek 14, Sint-Niklaas · Het vernieuwde museum gaat open in het voorjaar van 2008. Tot december 2007 zijn nog rondleidingen in het brei-atelier mogelijk.

### Internationaal Exlibriscentrum

Het Internationaal Exlibriscentrum is een onderzoeks- en documentatiecentrum met een collectie van meer dan 160.000 exemplaren kleingrafiek. Het organiseert een tweemaaljaarlijkse internationale exlibriswedstrijd en thematische exposities.

**Praktisch:** Zwijgershoek 14, Sint-Niklaas · Individueel bezoek en rondleidingen voor groepen op aanvraag

### Salons voor Schone Kunsten

In een monumentaal herenhuis met een prachtig interieur reis je doorheen de kunstgeschiedenis van de 16de tot de eerste helft van de 20ste eeuw. Je ziet er werk van onder meer De Braekeleer, Rops, Boulenger, Artan, Laermans en Evenepoel. Ook de Wase schilders zijn goed vertegenwoordigd.

**Praktisch:** Stationsstraat 85, Sint-Niklaas · Van donderdag tot zaterdag van 14 tot 17u; zondag van 10 tot 17u · Individuele bezoekers €1,50, groepen €1 p.p. · Rondleiding op aanvraag

## Mercatormuseum

Ontdek de geschiedenis van de cartografie en het wijzigende wereldbeeld, met Mercator als centrale figuur! Kaarten, plannen en instrumenten nemen je mee op een historische reis van de Babyloniërs, via de Grieken en Romeinen naar de middeleeuwen tot in de 16de eeuw. Ook moderne cartografische technieken komen aan bod. Mercators schatkamer toont je een selectie uit zijn oeuvre, met als blikvangers de originele aard- en hemelglobe en de wandkaarten van de wereld en Europa.

Ook kinderen kunnen meereizen met Mercator! Een speciale kijkwijzer wijst hen de weg doorheen de collectie en in de kinderhoek kunnen ze spannende verhalen lezen, wereldkaarten in elkaar puzzelen, spelletjes spelen en allerlei raadsels oplossen!

**Praktisch:** Zamanstraat 49, Sint-Niklaas · Van donderdag tot zaterdag van 14 tot 17u; zondag van 10 tot 17u · Individuele bezoekers €2,50, groepen €2 p.p. · Rondleiding op aanvraag

### Info voor deze vier musea:

Stedelijke Musea · T 03 760 37 50  
· [stedelijke.musea@sint-niklaas.be](mailto:stedelijke.musea@sint-niklaas.be)

### Zoek je informatie over de Wase geschiedenis?

Eén adres: de Koninklijke Oudheidkundige Kring van het Land van Waas. De KOKW werd in 1861 gesticht met als doel alle aspecten van het Wase verleden te bestuderen. De KOKW geeft een jaarboek uit en bezit waardevolle museumcollecties, waaronder de Mercatorverzameling.

**Praktisch:** Zamanstraat 49, Sint-Niklaas · Bibliotheek en documentatiecentrum: zaterdag van 14 tot 17u of na afspraak · Gratis toegang **Info:** T 03 776 32 80



## Een rokertje na de maaltijd

### Historisch Pijp- en Tabaksmuseum



In het Pijp- en Tabaksmuseum snuif je de geschiedenis van de rookkunst op. De collectie bevat prachtig versierde pijpmodellen uit de hele wereld, vanaf de kleipijp uit 1492 tot nu. Je vindt hier tabaksdozen, luciferdoosjes en apparaten om sigaren mee te maken én je kunt de grootste sigaar ter wereld bewonderen!

**Praktisch:** Regentiestraat 29, Sint-Niklaas · Zondag van 10 tot 13 u  
· Individuele bezoekers € 1,50, groepen € 1 p.p. · Rondleiding op aanvraag **Info:** Richard Thiron · T 03 766 60 60 · [pijp@scarlet.be](mailto:pijp@scarlet.be)

### TABAKSVERWERKING ↑

Hoewel er in het Waasland weinig tabak geteeld werd, maakte men er toch sigaren en verwerkte men er pijp-, snuif- en pruimtabak. In 1840 waren er negen tabaksateliers in Sint-Niklaas. Na 1870 kwamen vooral sigaren in de mode. Deze sector groeide snel toen de Antwerpse baron Stein zijn sigarenfabriek naar Sint-Niklaas verplaatste.



### Art deco in Sint-Niklaas

Het straatbeeld in Sint-Niklaas wordt op heel wat plaatsen bepaald door fraaie gebouwen in art deco, de populaire bouwstijl uit de jaren 1920 en '30. Heel wat inwoners, rijk geworden door de bloeiende textielnijverheid, lieten prachtige burgerwoningen optrekken en maakten daarbij dankbaar gebruik van de decoratieve mogelijkheden van de art deco. Typerend zijn de strakke vormgeving, geometrische patronen en veelkleurig materiaalgebruik. De Broederschool in de Nieuwstraat is een zeer zeldzaam voorbeeld van art deco in schoolgebouwen.

**Praktisch:** Stadsplannetje met art-decowandeling te koop bij Toerisme Sint-Niklaas aan € 1



↓ Stiltegebied in Sinaai

### Stilte en rust in Sinaai



Sinaai is het prototype van een rustig centrumdorp met een rechthoekige – beschermde – dorpskom met kerkhof en groene dries. Hier ligt ook één van de laatste stiltegebieden in Oost-Vlaanderen: de Fondatie van Boudelo. De gronden van dit 149 hectare grote natuurgebied behoorden vroeger toe aan de abdij van Boudelo. De bodem wordt gevormd door het vroegere moeras, akkers en weiden zijn verweven met hakhout- en canadabossen en er broeden een vijftigtal vogelsoorten.

**Praktisch:** Liniedreef 21, Sinaai · Bewegwijzerde wandelroute, vrij toegankelijk. Vooral boswegen; laarzen aangeraden bij regenweer.

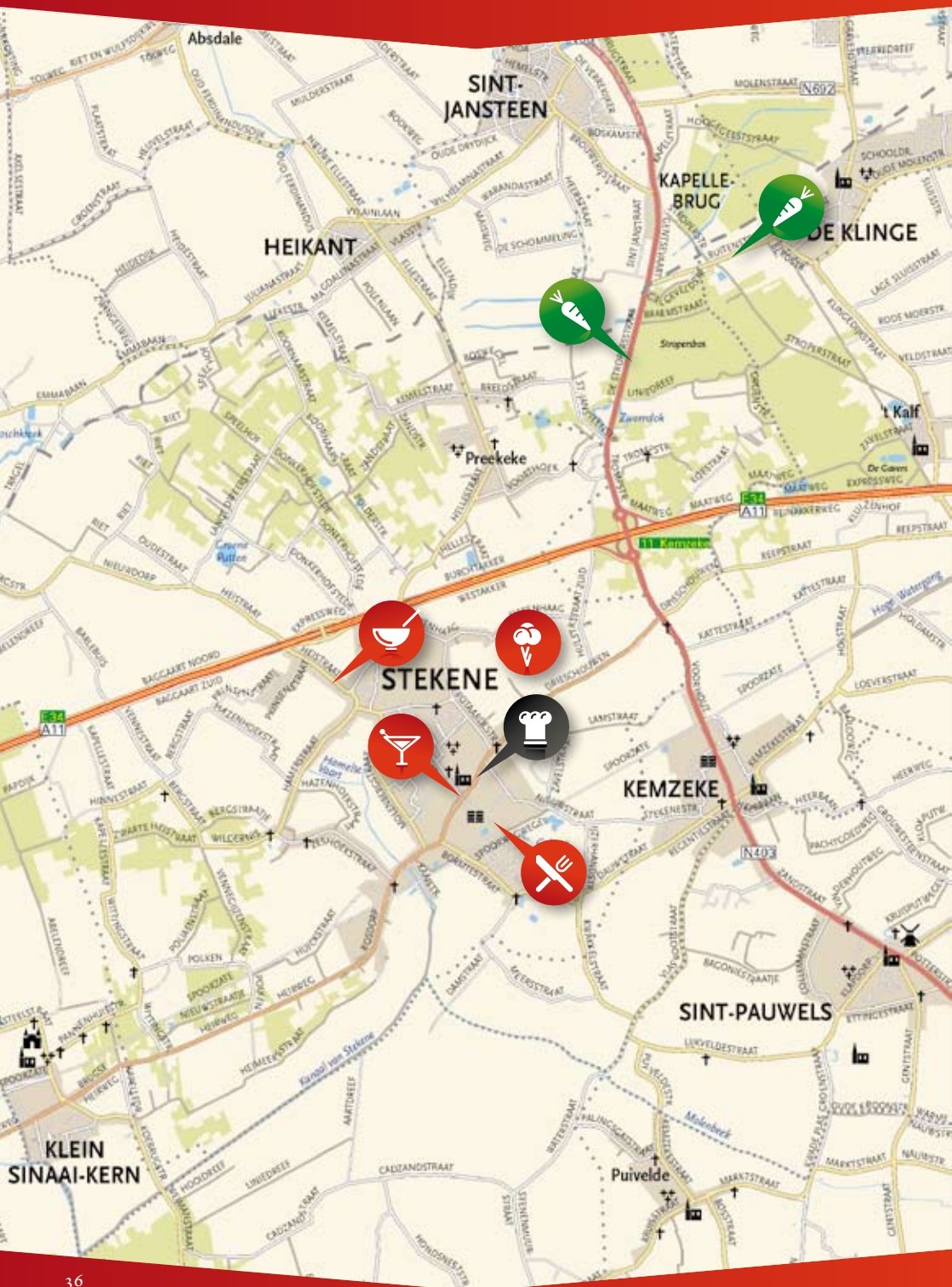
### VAN DORPSJONGEN TOT MUZIKANT ↑

Naast stilte klinkt er ook muziek in Sinaai. Samen met Peter Benoit speelde Edgar Tinel jarenlang een hoofdrol in het Belgische muzieklandschap. In het Edgar Tinelmuseum kom je meer te weten over zijn levensloop van dorpsjongen tot muzikant.

**Praktisch:** Edgar Tinelstraat 33, Sinaai · Van mei tot oktober: elke laatste zondag van de maand van 14 tot 17 u · Gratis toegang · Bezoek buiten de openingsuren of rondleiding op aanvraag **Info:** Jozef Blommaert · T 03 772 46 48

# STEKENE





menu  
**STEKENE**



aperitiefje  
**Dorpskern Stekene**



entree  
**Landbouwmuseum**



hoofdgerecht  
**Museum Oud Station**



dessert  
**Met de huifkar door Stekene**



suggestie van de chef  
**Canteclaerroute**



biomenue  
**Stroopersbos**



Een proevertje van  
interessante monumenten  
**Dorpskern Stekene**



Op het Marktplaats van Stekene zie je een aantal merkwaardige monumenten. De Heilige Kruiskerk, met haar 13de-eeuwse toren en de originele zonnepijler uit 1773 op de zuidelijke buitengevel, is zeer imposant. Recht tegenover het Marktplaats staat de opmerkelijke neogotische dorpspomp. Voor het gemeentehuis is het oorlogsmonument *De Witte Engel* opgericht, ter nagedachtenis van de gesneuvelden uit de twee wereldoorlogen.

**Praktisch:** Marktplaats, Stekene • **Heilige Kruiskerk:** elke eerste zondag van de maand gratis toegankelijk



**MISDADIGERS EN DUIVELSKUNSTENAARS** ↑

Op het plein voor de kerk staat een schandpaal die dateert van 1774. Hier werden vroeger misdadigers te kijk gezet. De schandpaal verwijst ook naar Jan Van Steene, die in 1637 schuldig werd bevonden aan duivelskunstenaarij. Hij werd op de markt van Stekene terechtgesteld op de brandstapel.



↓ Landbouwmuseum in Stekene

De boerenstiel van vroeger  
**Landbouwmuseum**



De geschiedenis van het Waasland is onlosmakelijk verbonden met die van de land- en tuinbouw. Het Landbouwmuseum van Stekene trakteert je op meer dan honderd stuks uniek, oud landbouwgereedschap en werktuigen die vroeger werden gebruikt bij het beoefenen van de boerenstiel.

**Praktisch:** Heistraat 19, Stekene • Van april tot oktober: elke eerste zondag van de maand van 13.30 tot 17 u • Gratis toegang • Rondleiding op aanvraag **Info:** Lucien Persoon • T 03 779 77 26 • secretariaat@lgstekene.be

**Trek gekregen in meer?**

In het Landbouwmuseum en bij de Dienst Toerisme vind je een informatieve brochure met een fiets- of wandelroute die je langs verschillende land- en tuinbouwbedrijven leidt. Informatieborden bij de landbouwbedrijven vertellen het verhaal van elke boerderij.

Een reis door de Stekense geschiedenis  
**Museum Oud Station**



In het voormalige stationsgebouw van Stekene bevindt zich het Museum Oud Station, opgericht door de Heemkundige Kring d'EUZIE. Elk voorjaar vinden er historische of heemkundige thematentoonstellingen over Stekene en het Waasland plaats. Zoek je info over heemkunde in Oost-Vlaanderen en Stekene? Tijdens de openingsuren van het museum kun je hier ook het archief en documentatiecentrum van d'EUZIE raadplegen.

**Praktisch:** Stadionstraat 113, Stekene • Zondag van 10 tot 12 u of na afspraak • Gesloten in juli en augustus en op wettelijke feestdagen • Gratis toegang **Info:** Jackie Thiron • T 03 779 89 81 • j.thiron@skynet.be

**EEN AFDAKJE VOOR HET VERLEDEN**

De naam van de Heemkundige Kring van Stekene heeft een speciale betekenis. De *euzie* of *ozing* is het onderste deel van het dak dat een eind over de muur uitsteekt, waar de regen afdrupt en waar de zwaluwen zich nestelen. Een afdakje om het verleden een schuilplaats te geven, dat wil de Heemkundige Kring van Groot-Stekene zijn.



↑ Museum Oud-Station in Stekene



↖ Museum Oud-Station in Stekene

**Met de huifkar door Stekene**



Stekene en omgeving is landelijk, rustig en vooral ontzettend mooi. Een ideale streek om eens op een andere manier te leren kennen! Op de huifkar krijg je een woordje uitleg over de geschiedenis van de regio en word je getrakteerd op een drankje. Je brengt ook een bezoek aan een interessante Stekense bezienswaardigheid. Er is keuze uit een aantal verschillende tochten.

**Info:** T 0477 38 94 35 • huifkartochten@scarlet.be

**MOEDER, MIJN MES EN MIJN PREE!** ↑

Stekenaars werden vroeger wel eens mes-senvechters genoemd. Bij een onenigheid in de herbergen grepen ze immers snel naar hun mes om het dispuut te beslechten. Wanneer de jonge mannen 's zondags uitgingen, vroegen ze steevast: 'Moeder, mijn mes en mijn pree!' Dit gezegde is in Stekene nog steeds bekend.

## Puur genieten op de fiets De Canteclaerroute



De haan Canteclaer uit het dierenepos Reynaert de Vos neemt je mee op een fietstocht van 46 km door de streek tussen Stekene, Lokeren en Moerbeke. Vanuit Stekene fiets je langs de stille Stekense Vaart door de prachtige natuur richting de unieke Dries van Sinaai. Langs de Moervaartmeersen ontdek je Lokeren met het stemmige dorpje Daknam, waar Canteclaer zijn beklag deed bij Koning Nobel. Daarna fiets je over de oude spoorwegbedding, langs de Moervaart en door Klein-Sinaai terug naar Stekene.

**Vertrek:** Polenlaan, Stekene **Info:** Toerisme Waasland



Stroperbos in Stekene ↓

## Een ongenadig woud Stroperbos



Het Stroperbos is een restant van het Koningsfo-reest of Woud zonder Genade. Dit boscomplex was eigendom van de Karolingische koningen en later van de graven van Vlaanderen. Vroeger overdekte het bos bijna het hele Land van Waas, nu loopt het over de grens tussen Stekene en Sint-Gillis-Waas. Doorheen het gebied loopt nog een overblijfsel van *De Linie*, een militaire verdedigingslijn die in 1701 werd opgericht ter verdediging tegen de Hollanders. Eén van de belangrijkste versterkingen was het Fort Sint-Jan, waarvan de overblijfselen nu bekend zijn als De Wal. De afwisseling van verschillende bostypes, akkers, grasland en dreven garandeert je een aangename en interessante wandeling.

**Praktisch:** Vrij toegankelijk via de Stroperstraat in Stekene of de Buitenstraat in De Klinge

## EEN BOS VAN STROOPERS ↑

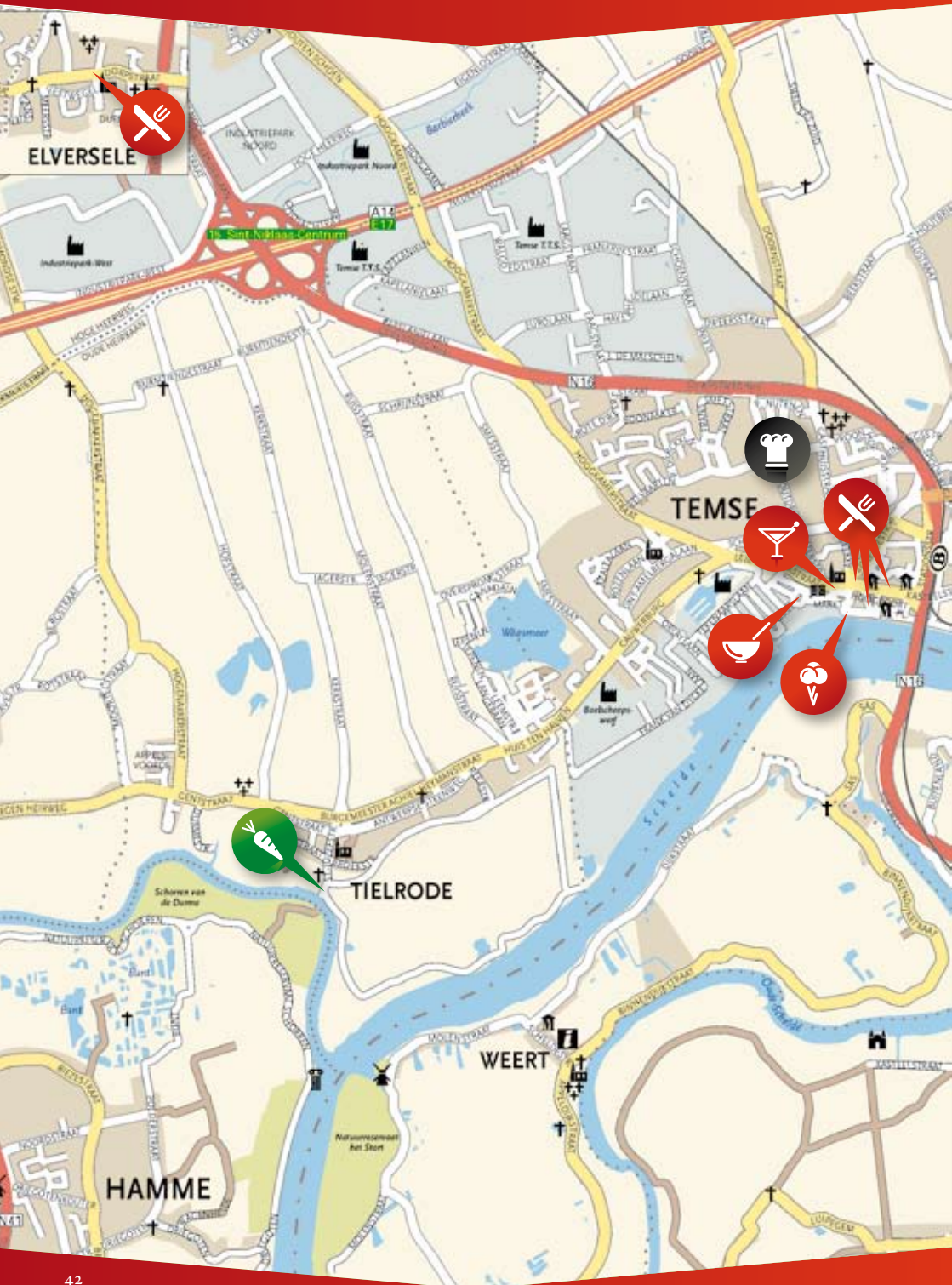
Tijdens de wereldoorlogen was dit bos erg geliefd door stroopers en smokkelaars die goederen uit Nederland de grens trachtten over te brengen. Toch dankt dit bos niet zijn naam aan het smokkelen maar aan de familie De Strooper die lang eigenaar was van dit bos.

↑ De Stekense Vaart



# TEMSE





menu  
**TEMSE**



aperitiefje  
**Onze-Lieve-Vrouwekerk**



entree  
**Site De Zaat**



hoofdgerecht  
**Gemeentemuseum  
Museum Heraldiek Benelux  
Priester Poppemuseum**



dessert  
**Boottocht op de Schelde**



suggestie van de chef  
**Beelden en monumenten in Temse**



biomenu  
**Tielrodebroek met veerdienst  
Tielrode-Hamme**



## Rijkdom aan bouwstijlen Onze-Lieve-Vrouwekerk



Een voorproefje van dit leuke Scheldestadje is de Onze-Lieve-Vrouwekerk met haar opvallende barokke toren. Het gotische gedeelte van de kerk is gegroeid rond een romaanse kerk uit de 11de eeuw of vroeger. De kerk bezit vele kunstwerken en bezienswaardigheden, zoals de grafsteen van de Heilige Amelberga en het praalgraf van ridder Roeland Lefèvre.

**Praktisch:** Markt, Temse • Van 16 juni tot 16 september: vrijdag van 8 tot 12 u; zaterdag en zondag van 10 tot 12 u en van 14 tot 16 u • Gratis toegang • Rondleiding op aanvraag **Info:** Toerisme Temse

## TROUWEN? VLUCHTEN! ↑

De heilige Amelberga is de beschermheilige van Temse. Volgens de legende vluchtte ze op de rug van een steur de Schelde over omdat ze niet wou trouwen met Karel Martel. Ze overleed op 10 juli 772 in Temse. Haar beeld staat in het Vlietpark.



↓ Kraan op site De Zaat in Temse

## Herinneringen aan den Boel Site De Zaat



Zaat is streektaal voor scheepswerf. De naam verwijst naar de vroegere Boelscheepswerf. De naam verwijst naar de vroegere Boelscheepswerf die in Temse gevestigd was. Hier werden ruim 150 jaar lang schepen gebouwd, maar in 1994 sloot het bedrijf zijn deuren. De grote hijskranen die de bakens van Temse vormden, zijn allemaal verdwenen, op één na, die behouden werd als aandenken en hulde. Nu staan op de helft van site De Zaat woningen, de andere helft is een KMO- en industriezone. Alle straten en pleinen verwijzen naar de vroegere scheepswerf, net als het beeldhouwwerk *De Zaatman*, dat op de scheidingslijn tussen woningen en bedrijven prijkt. Op de site bevindt zich ook AC De Zaat, het nieuw administratief centrum van de gemeente.

**Praktisch:** Frans Boelplein, Temse



↓ Museum Heraldiek Benelux in Temse

## Trio van musea

### Museum Heraldiek Benelux



Het Museum Heraldiek Benelux is het enige museum ter wereld dat uitsluitend gewijd is aan wapenschilden, vlaggen en eretekens. De collectie omvat gemeentewapens uit de Benelux, familiewapens, gemeente- en landsvlaggen, slag- en steekwapens, helmen, een harnas, afbeeldingen van ordetekens... Er is ook een gespecialiseerde bibliotheek over heraldiek, banistiek, genealogie en ordetekens.

**Praktisch:** Kasteelstraat 74, Temse • Van april tot november: zaterdag van 14 tot 18 u; zondag van 10 tot 12 u en van 14 tot 18 u Ook na afspraak • Gratis toegang **Info:** Louis Van Raemdonck • T 03 710 13 19 • heraldiek@temse.be

## Gemeentemuseum

De vaste tentoonstelling *Temse aan de Schelde* brengt het verleden van deze gemeente weer tot leven. De uitgebreide collectie omvat onder andere maquettes, oude kaarten, foto's, documenten, kunstwerken en archeologische voorwerpen. Er worden interessante wisseltentoonstellingen georganiseerd.

**Praktisch:** Kasteelstraat 16, Temse • Zaterdag van 14 tot 18 u; zondag van 10 tot 12 u en van 14 tot 18 u • Gratis toegang • Rondleiding, raadpleging bibliotheek en archief op aanvraag **Info:** Annick Rooms • T 03 710 12 52 (week), T 03 771 48 18 (weekend) • museum@temse.be

## Priester Poppemuseum

De jonggestorven priester Poppe (1890-1924) was net als priester Daens sociaal bewogen en verzette zich tegen armoede en onrecht. In zijn geboortehuis snuif je de gezinnsfeer van weleer op en maak je kennis met het leven en werk van deze priester, die in 1999 door paus Johannes Paulus II werd zaligverklaard.

**Praktisch:** Priester Poppestraat 35, Temse • Van april tot november: zaterdag en zondag van 14 tot 16 u of na afspraak • Gratis toegang **Info:** Toerisme Temse

*In Elversele bevindt zich het museum van de Heemkundige Kring Braem. Het gelijkvloers is ingericht als een oude herberg (De Swaene) en occasioneel vinden er interessante tentoonstellingen plaats.*

**Praktisch:** Huis De Fortune, Dorpstraat 56, Elversele **Info:** Marcel De Kimpe • T 052 46 00 25

## SMULLEN IN 'T GROEN

Wil je het erfgoed van Temse écht proeven, loop dan eens één van de vele restaurants en tavernes binnen. Bijna overal serveert men er paling op diverse wijzen, maar het bekendst en populairst is de paling in 't groen.





↓ Wilfordkaai in Temse

## Boottocht op de Schelde



Een boottochtje op de Schelde loont absoluut de moeite. Nergens kun je daarvoor beter terecht dan op de Wilfordkaai in Temse. Tussen mei en september vinden er regelmatig vaste tochten plaats. Je kunt ook met een groep vrienden of familie een boot met schipper huren en een trip op maat samenstellen.

**Vertrekpunt:** aanlegsteiger Wilfordkaai, 9140 Temse **Info:** Rivertours, Wilfordkaai 14, Temse • T 03 711 38 22 • [info@rivertours.be](mailto:info@rivertours.be)  
**Prijs:** vanaf € 6

## Kaailopers en andere fraaie namen Beelden en monumenten in Temse



Bij een wandeling door het gezellige centrum van Temse ontdek je tal van beelden en monumenten. Op de Wilfordkaai staan verschillende beeldengroepen die iets vertellen over de geschiedenis en de folklore van Temse en zijn inwoners. Zo vind je er *De Kaailopers*, vier figuren die de scheepslossers en -laders van vóór de Tweede Wereldoorlog voorstellen. Deze term werd ook gebruikt voor mannen die veel tijd op de kaai doorbrachten. De oude en de huidige spotnaam van de Temsenaren is vereeuwigd in het monument *De Tuysscher en de Azijnzeker*.

## Varen op de stille waters Tielrodebroek met veerdienst Tielrode-Hamme



Genieten van rust en natuur doe je bij uitstek in het Tielrodebroek, een gecontroleerd overstromingsgebied (potpolder) aan de monding van Durme en Schelde. Dit natuurgebied biedt een thuis aan vele soorten dieren en zeldzame planten. De dijken rondom zijn ideaal voor een wandeling of fietstocht. Eén van de topattracties in Tielrode is de veerdienst, die al van 1244 of vroeger dateert. Tijdens de overtocht van en naar het natuurgebied *De Bunt* in Hamme snuif je de sfeer van Stille Waters op.

**Praktisch:** Sint-Jozefstraat, Temse • **Tielrodebroek:** altijd vrij toegankelijk • **Veerdienst:** gratis overtochten om het halve uur (niet om 12.30 u) • Van 1 april tot 30 september: van 7 tot 20 u • Van 1 oktober tot 31 maart: van 8 tot 18 u



### DEN BRUINE, DE MEKKER EN DE SCHELE WRINGER ←

Drie van de vier kaailopers zijn gebaseerd op figuren die echt bestaan hebben. Uiterst links staat *den Bruine* (Alfons Gosselin), naast hem *de Mekker* (Désiré Aelbrecht) en uiterst rechts *de Schele Wringer* (Frans Vervynck). De vierde figuur staat symbool voor alle kaailopers.



# WAASMUNSTER





# menu WAASMUNSTER



aperitiefje

**Onze-Lieve-Vrouwekerk**



entree

**Kasteel Blauwendael**



hoofdgerecht

**Heemmuseum Waasmunster  
Museum Abdij van Roosberg**



dessert

**Heidekapel**



suggestie van de chef

**Mirabrug**



biomenu

**Sombeke**



## Bericht aan de parochianen... Onze-Lieve-Vrouwekerk



De Onze-Lieve-Vrouwekerk in het centrum van Waasmunster heeft een gotische toren en koor die dateren uit de 13de – 14de eeuw. Het bakstenen schip kreeg in de loop van de 18de eeuw een classicistisch uitzicht. De oude grafmonumenten tegen de buitengevels en vele inscripties binnenin verwijzen naar adellijke families. De pui vooraan is omringd met handsmeedwerk uit 1732. Hier werden na de kerkdiensten allerlei gemeentelijke en kerkelijke berichten aan de parochianen medegedeeld.

**Praktisch:** Kerkstraat, Waasmunster • De kerk kan niet bezocht worden



### RECHTBANK IN OPENLUCHT ↑

De naam van het dorpsplein in Waasmunster verwijst naar de historische rechtbank, de vier-schaar. Vroeger werd er in openlucht rechtgesproken, meestal op het dorpsplein. Daar werd een ruimte voor de rechters afgebakend door vier banken of scharen. Rondom het dorpsplein staan ook een aantal merkwaardige oude herenhuizen.



↓ Kasteel Blauwendael in Waasmunster

## Een smaakvol kasteel Kasteel Blauwendael



In Waasmunster mag je zeker Kasteel Blauwendael niet overslaan. Dit was aanvankelijk een omwalde herenwoning, gebouwd in 1607. Het huidige kasteel werd in 1890 opgericht in Vlaamse renaissance-stijl. Het kasteel herbergt een trouw- en ontvangstruimte, een polyvalente tentoonstellingsruimte en het heemkundig museum. Er bevindt zich ook een milieumediatheek met informatie en documentatie over natuur en milieu. Behalve het kasteel is ook het rustige wandelpark met zijn merkwaardige oude bomen een bezoek waard.

**Praktisch:** Kerkstraat 21, Waasmunster • In het kasteel is enkel het Heemmuseum te bezoeken. Het park is altijd vrij toegankelijk.

## Het leven van alledag Heemmuseum Waasmunster



In Kasteel Blauwendael heeft de Heemkundige Kring 't Sireentje sinds 1984 een pareltje van een museum opgebouwd. Het geeft een overzicht van de sociale en culturele geschiedenis van Waasmunster. Ambachten, volksdevotie en huisraad zijn enkele van de thema's. De meeste voorwerpen dateren van eind 1800 tot het begin van de 20ste eeuw. Je kunt er ook heemkundige naslagwerken en een veertigtal tijdschriften inkijken.

**Praktisch:** Kasteel Blauwendael, Kerkstraat 21, Waasmunster  
• Elke tweede zondag van de maand van 10 tot 12 u en van 14 tot 17 u of na afspraak • Gratis toegang **Info:** André Roels • T 052 46 20 92 • [guida.mettepenningen@pandora.be](mailto:guida.mettepenningen@pandora.be)



Heemmuseum in Waasmunster ↑

## Geestelijk voedsel Museum Abdij van Roosenberg

Te midden de rust en de bossen staat de Abdij van Roosenberg. De eerste abdij werd in 1237 aan de oevers van de Durme gesticht, maar werd tijdens de Franse Revolutie volledig verwoest. Later werd in de Kerkstraat een tweede abdij opgericht. De huidige abdij, Roosenberg III, werd ontworpen door benedictijn Dom Hans van der Laan en werd in 1975 betrokken. Het museum in het tijdloze abdijgebouw houdt de geschiedenis van de oorspronkelijke abdij in ere met eeuwenoude oorkonden, kaarten, meubilair, boeken en religieuze kunst- en gebruiksvoorwerpen.

**Praktisch:** Oude Heerweg-Heide 3, Waasmunster • Van februari tot oktober: zondag van 14.30 tot 16.30 u of na afspraak. Gesloten op kerkelijke feestdagen • Gratis toegang **Info:** Zuster Trees • T 03 772 33 92

Abdij van Roosenberg in Waasmunster ↓





## Kapel in twee stijlen Heidekapel




Te midden van de heide, in de schaduw van de beukenbomen, staat de Heidekapel. Ze is toegewijd aan Onze-Lieve-Vrouw van Zeven Weeën. De oorspronkelijke kapel (ca. 1500) was gotisch, terwijl de uitbreiding in 1641 in barokstijl werd uitgevoerd. Naast de kapel staan een aantal beelden die personages uit het dierenepos *Van den Vos Reynaerde* uitbeelden.

*Rondom de Heidekapel zijn er mogelijkheden te over om je te ontspannen. De heide leent zich perfect als wandel- en fietsgebied en in de vele horecazaken kun je terecht voor een hapje en een drankje.*

**Praktisch:** Heidekapelstraat, Waasmunster · Elke dag gratis toegankelijk

## O WEE, WAT EEN BITTERE SMART! ↑

Sinds 1351 vindt jaarlijks op 25 maart een ommeegang plaats, in de volksmond Heikewip genaamd. De Heikewipommeegang gaat van de Onze-Lieve-Vrouwewerk in Waasmunster tot aan de Heidekapel. De kapelletjes die zich op de ommeegangsweg bevinden, dateren van de 17de eeuw en verbeelden de tafereel van de Zeven Weeën of Smarten van Maria.



↑ Heidekapel in Waasmunster



↓ Mirabrug in Sombeke

## Een brug als een filmdiva Mirabrug



Tussen Waasmunster-Sombeke en Hamme ligt de Mirabrug over de Durme. Vanop deze legendarische brug heb je een prachtig zicht op de Durme in al haar gratie en schoonheid. De brug kreeg haar naam en bekendheid dankzij de speelfilm *Mira*, de verfilming uit 1971 van het boek *De teleurgang van de Waterhoek* van Stijn Streuvels. De brug werd in 2002 gerestaureerd. Ze is enkel toegankelijk voor voetgangers en fietsers en vormt de start van de Miraroute. Deze fietsroute van 33 km leidt je langs de mooiste plekjes van de Durme.

**Praktisch:** Gelegen aan de Koolputten in Sombeke  
**Info Miraroute:** Toerisme Waasmunster

## Middeleeuwse dorpsstructuur Sombeke



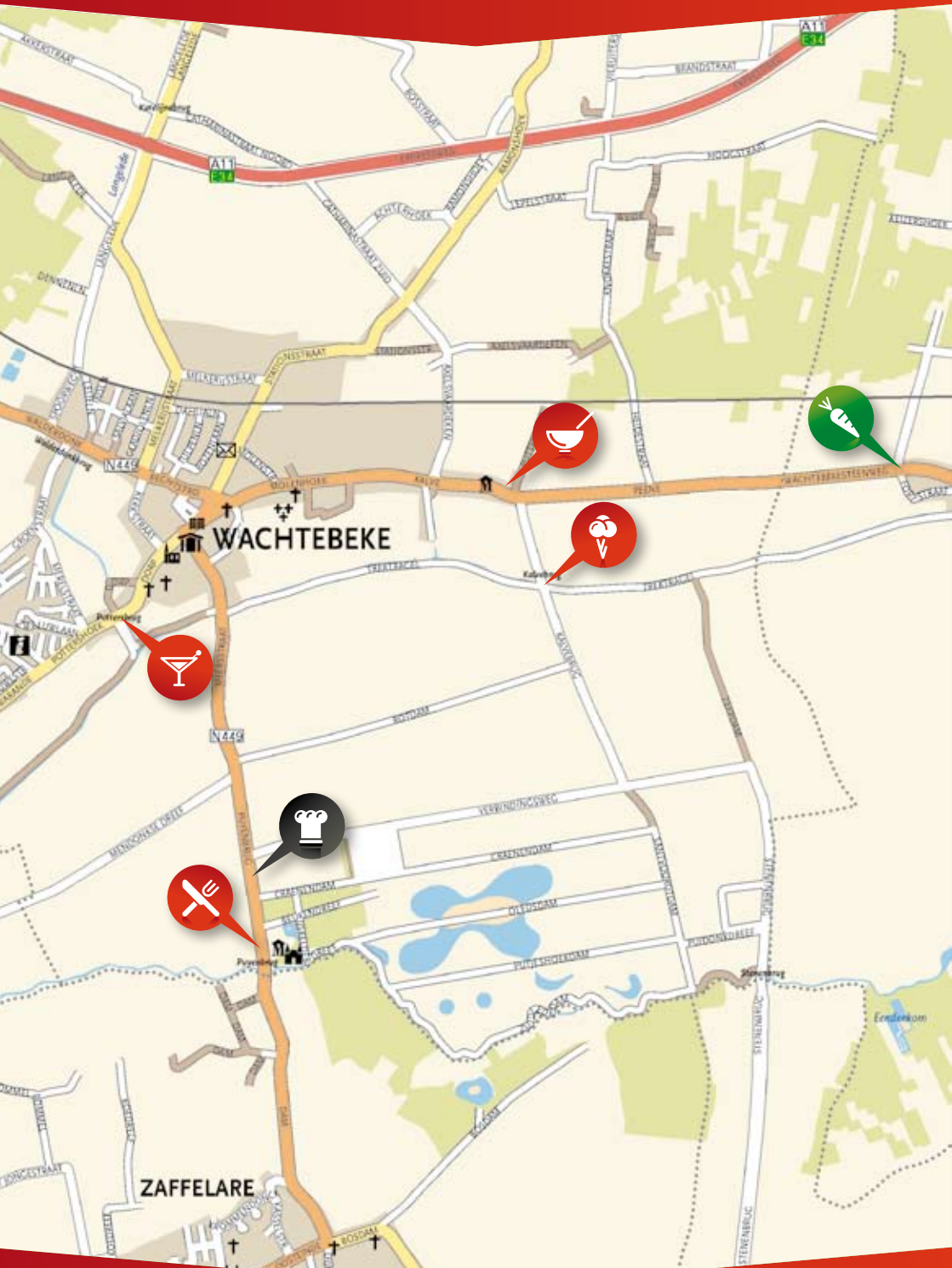
In het dorp van Sombeke zie je nog goed de oorspronkelijke driesstructuur. Een dries is een oude nederzettingvorm, meestal uit de middeleeuwen. De huizen zijn gegroepeerd rond een centraal middenplein, vaak met een driehoekige vorm. Dit was de gemeenschappelijke weide voor het vee. Een blikvanger in Sombeke is de elegante, barokke Sint-Rochuskerk uit de 17de eeuw. Hier start ook een dubbele wandelroute. De Sombekeroute (5 km) en de Oude Durmeroute (7 km) nemen je mee naar de meest idyllische plekjes van de Durmevallei. Een echte aanrader voor wie van een portie natuur houdt!

**Praktisch:** Sombekedries, Sombeke · Aan de kerk van Sombeke vind je een routeplan voor beide wandelroutes **Info:** Toerisme Waasland

# WACHT EBEKE







# menu WACHTEBEKE



aperitifje  
**Dorp Wachtebeke**



entree  
**Heemkundig Museum  
Moervaartstede**



hoofdgerecht  
**Mola – het Provinciaal  
Molencentrum**



dessert  
**Kajaktocht over Moervaart  
en Zuidlede**



suggestie van de chef  
**Provinciaal Domein Puyenbroeck**



biomenu  
**Heidebos**



## Geestelijke en wereldlijke macht Dorp Wachtebeke



In de dorpskom van Wachtebeke staat een gotische driehallenkerk, toegewijd aan Sint-Catharina van Alexandrië. Zij is de patroonheilige van Wachtebeke. Vlak bij de kerk bevindt zich het gebouw waar vroeger de vierschaar van Wachtebeke gevestigd was. Deze werd in 1579 opgericht bij octrooi van Filips II. In het midden van de voorgevel zit sinds de 17de eeuw het wapen van de familie Della Faille d'Assenede.

**Praktisch:** De kerk is enkel te bezoeken op aanvraag • **Vierschaar:** maandag, dinsdag, donderdag en vrijdag van 9 tot 11 u • **Gratis toegang** **Info:** Toerisme Wachtebeke

### EEN ONBREEKBAAR GELOOF ↑

Op het wapenschild van Wachtebeke is Sint-Catharina van Alexandrië afgebeeld met een rad. Volgens de legende werd keizer Maxentius verliefd op haar en trachtte hij met foltering haar het geloof te doen afzweren. Zo wilde hij haar laten verpletteren op een rad met scherpe ijzeren punten. Maar in plaats van Catharina te verwonden werd het rad getroffen door de bliksem en brak het.



Heemkundig Museum Moervaartstede in Wachtebeke ↓

## Gepassioneerd verzamelaar Heemkundig Museum Moervaartstede



Dit privémuseum onderscheidt zich aan de buitenkant weinig van andere huizen. De eigenaar, Georges De Laender, begon als kind al te verzamelen. Enkele vreemde munten wekten zijn interesse en daaruit ontstond stilaan een collectie met een boeiende verscheidenheid. Zijn privéverzameling groeide uit tot een heus museum met twintig verschillende collecties, waaronder een klompenmakerij, een ingericht huisje van een keuterboertje, herinneringen aan beide wereldoorlogen en een verzameling gewijd aan de volksdevotie en het bijgeloof.

**Praktisch:** Kalve 70, Wachtebeke • **Gratis toegang** • Te bezoeken na afspraak **Info:** Georges De Laender • T 09 345 04 44

↑ Sint-Catharinakerk in Wachtebeke

## Een gemalen brok geschiedenis Mola – het Provinciaal Molencentrum



De molen heeft op sociaal, economisch en technologisch vlak altijd een hoofdrol gespeeld in de geschiedenis van de mens. Mola is meer dan enkel een museum: via maquettes, doemodellen, film en interactie ontdek je de essentie van de molen. Het Molencentrum is gehuisvest in Kasteel Puyenbrug, dat in 1881 gebouwd werd op het huidige recreatiedomein Puyenbroeck. Op een boogschuit van Mola, verscholen tussen de bomen, staat een verticale gehalveerde molenromp. Het is de ruïne van de Westmeersmolen van Mendonk, ooit een imposante poldermolen die het overtollige water uit de weiden naar de Zuidlede moest hozen.

**Praktisch:** Puyenbrug 5, Wachtebeke • Van 1 april tot 30 september: van dinsdag tot vrijdag van 9.30 tot 17 u; zaterdag, zon- en feestdagen van 10.30 tot 18 u • Van 1 oktober tot 31 maart: van dinsdag tot zondag van 9.30 tot 17 u • **Gratis toegang** **Info:** Mola • T 09 342 42 40 • [mola@oost-vlaanderen.be](mailto:mola@oost-vlaanderen.be)

### EEN DORSTIG JAAR ↑

Bij Jan De Letter, herbergier aan de Puybrug, stond het jaartal 1881 voor eeuwig in zijn geheugen gegrift. In dat jaar werd niet alleen zijn zoon Aloïs geboren, maar hij taptte bovendien in zijn herberg niet minder dan 100 hectoliter bier voor de bouwvakkers die het nieuwe kasteel aan het bouwen waren.



↑ Mola – Provinciaal Molencentrum in Wachtebeke



↖ Kasteel Puyenbrug in Wachtebeke

## Sportief afzakkertje Kajaktocht over Moervaart en Zuidlede



In Wachtebeke kun je heerlijk kajakken op de Moervaart en de Zuidlede. Het unieke traject biedt zowel fervente kajakkers als beginners urenlang waterpret. Geoefende vaarders kunnen het volledige traject in één dag afleggen. Wie het liever wat rustiger aan doet, kan het traject spreiden over twee dagen of gewoon een stukje varen en terugkeren. In elk geval geniet je tijdens de tocht van de rust, het vele groen en de ontelbare vogelsoorten. Je kunt bovendien een leuke tussenstop maken in Provinciaal Domein Puyenbroeck.

**Praktisch:** Kano & Kajakcenter, Kalvebrug 1, Wachtebeke • Van dinsdag tot zondag van 10 tot 12 u en van 13 tot 18 u **Info:** T 09 345 88 76 • [info@kanocenter.be](mailto:info@kanocenter.be)



## Een veelzijdig park voor jong en oud Provinciaal Domein Puyenbroeck



In Provinciaal Domein Puyenbroeck kun je naar hartelust wandelen, fietsen en genieten van de recreatiemogelijkheden. Kinderen leven zich uit in de versterkte burcht, op glijbanen, klimtoestellen en in de doolhof. In het Levend Erfgoedpark maak je kennis met bedreigde Vlaamse dierenrassen. Voor waterratten is er de waterspeeltuin, op de vijvers kun je roeien, hengelen, waterfietsen en surfbiken. Voor rustige genietters is de prachtige bloementuin een echte aanrader. De Siesmeers- en de Zuidlede-wandelroute brengen je naar de mooiste hoekjes van het domein en zijn omgeving.

**Praktisch:** Puyenbrug 1a, Wachtebeke · Het hele jaar van 9u tot zonsondergang · Van oktober tot maart gesloten op maandagvoormiddag · Gratis toegang **Info:** 09 342 42 42, [www.puyenbroeck.be](http://www.puyenbroeck.be) **Info wandelroutes:** Toerisme Waasland



Heidebos in Wachtebeke & Moerbeke ↓

## Natuurgebied voor fijnproevers Heidebos



Het Heidebos ligt op een droge zandrug op de grens van Wachtebeke en Moerbeke. Het is een zeer gevarieerd wandelgebied met stukjes heide, verlaten akkertjes, mooie eiken- en berkenbossen en naaldhout. Het gebied heeft een rijke flora en fauna, met zoogdieren als ree, vos, bunzing, eekhoorn en eikelmuis, en reptielen als levendbarende hagedis en hazelworm. Je ontdekt er vele vogels, waaronder nachtzwaluw, boompieper, boomleuwerik, wespandief, havik en zwarte specht. Gallo-wayrunderen en schapen vervullen een belangrijke rol in het beheer.

**Praktisch:** Wachtebeeksesteenweg (Fortstraat), Moerbeke-Waas · Wandelen toegestaan op de bewegwijzerde paden: drie routes van elk 4 à 5 km. Honden en fietsers enkel toegelaten op de gele wandelroute · Gratis toegang



↑ Provinciaal Domein Puyenbroeck in Wachtebeke



# DIGESTIEFJE

## Zin in een digestiefje?

In het Waasland zijn er nog talloze plekken waar je een verrijkend menu passend kunt invullen. Voor meer tips, weetjes en suggesties verwijzen we je graag naar de *Wegwijzer Waasland*, een handige gids die gratis verkrijgbaar is bij Toerisme Waasland en de Wase infokantoren.



## Een b(l)oeiende gemeente Lochristi

In Lochristi geniet je van een aangename mix van geuren en kleuren. Elk jaar vindt hier in april een gezellige bloemenmarkt plaats, waar tal van bloemen, planten en hoeveproducten te koop worden aangeboden. In mei en oktober gaan de poorten van het unieke park van Beervelde open voor de Tuindagen. Hier vind je bloemen en planten, tuinmeubilair, decoratie, verlichting, ...

**Bloemenmarkt:** centrum Lochristi • Derde zondag van april •  
**Info:** Kurt Naudts • T 0475 70 24 44 **Tuindagen:** Park van Beervelde, Beervelde-Dorp 75, Beervelde • Toegang € 8, -14 jaar gratis  
**Data en info:** T 09 356 81 82 • [info@parkvanbeervelde.be](mailto:info@parkvanbeervelde.be)

## WAASLAND VANUIT DE LUCHT BEKEKEN

Het Waasland is het mekka van de ballonvaarders. Wil je deze prachtstreek vanuit de lucht bewonderen? Koop dan je tickets bij Toerisme Waasland. Als het weer een beetje meezit, vaar je dezelfde dag nog mee!

**Info:** Toerisme Waasland  
Prijzen: vanaf € 112

## Suikergemeente met roemruchte krekens Moerbeke-Waas

Moerbeke-Waas dankt zijn bijnaam aan de suikervabrik die het dorp overheerst. Maar bovenal staat deze landelijke gemeente garant voor veel wandelplezier. Niet te missen zijn de Moerbeekse krekens, met als blikvangers de Grote Kreek en de Pereboomsgatkreek. Dit zijn overblijfselen van grote overstromingen tijdens de middeleeuwen. Tijdens de Tachtigjarige Oorlog gebruikten de Spanjaarden ze als transportader naar hun forten. Nu zijn de krekens een oase van rust, met een schitterende fauna en flora. De bewegwijzerde Pereboomsgatwandelroute voert je erlangs.

**Praktisch:** **Vertrek:** Heilig Hartkerk, Kruisstraat, Moerbeke-Waas • 15 km, verkorte route 6 km • Wandelbrochure te koop bij het gemeentebestuur van Moerbeke, Lindenplaats 7 en bij de Wase infokantoren **Info wandelroute:** Toerisme Waasland

## Wase streekrecepten

Heb je na deze bijzondere menukaart écht honger gekregen, snuister dan even in het receptenboekje *Streekgerechtenwedstrijd 2007. Eigenzinnige recepten uit het Waasland*. Ook deze is gratis verkrijgbaar bij Toerisme Waasland en de Wase infokantoren.



# KAART WAASLAND



# OVERZICHT

## Beveren

01. Kapel Onze-Lieve-Vrouw van Gaverland *p. 8*
02. Sint-Martinuskerk *p. 8*
03. Kasteel Cortewalle & Gemeentelijk Heemkundig Museum *p. 9*
04. Veerdienst Doel-Lillo *p. 9*
05. Fort Liefkenshoek *p. 10*
06. Hof ter Saksen *p. 10*

## Kruikeke

07. Dorpskom Bazel *p. 14*
08. Kasteel Wissekerke *p. 14*
09. Heemmuseum Wissekerke *p. 15*
10. Dorp Kruikeke *p. 15*
11. Getijdenmolen *p. 16*
12. Graventoren *p. 16*
13. Driebekenvandelroute *p. 16*

## Lokeren

14. Sint-Laurentiuskerk *p. 20*
15. Kruiskapel Eksaarde *p. 20*
16. Stedelijk Museum Lokeren *p. 21*
17. Huis Thuysbaert *p. 21*
18. Heirbrugmolen *p. 21*
19. Onze-Lieve-Vrouwekerk Daknam *p. 22*
20. Daknamse meersen *p. 22*
21. Europees Natuurreservaat Molsbroek *p. 22*

## Sint-Gillis-Waas

22. Twistkapelletjes *p. 26*
23. Roomanmolen *p. 26*
24. Museum Oud Gemeentehuis Sint-Pauwels *p. 27*
25. Museum Oude Vrederegerecht Sint-Gillis-Waas *p. 27*
26. Tweelanden Wandelroute *p. 27*
27. Huis van de Evolutie *p. 28*
28. Kreken van Saleghem *p. 28*

## Sint-Niklaas

29. Grote Markt *p. 32*
30. Heemkundig Museum Nieuwkerken-Waas 200/700 *p. 32*
31. Ste.M Zwijgershoek *p. 33*

32. Internationaal Ex-Libriscentrum *p. 33*
33. Salons voor Schone Kunsten *p. 33*
34. Mercatormuseum *p. 33*
35. Historisch Pijp- en Tabaksmuseum *p. 34*
36. Art-Deco in Sint-Niklaas *p. 34*
37. Sinaai *p. 34*

## Stekene

38. Dorpskern Stekene *p. 38*
39. Landbouwmuseum *p. 38*
40. Museum Oud Station *p. 39*
41. Met de huifkar door Stekene *p. 39*
42. De Canteclaerroute *p. 40*
43. Stropersbos *p. 40*

## Temse

44. Onze-Lieve-Vrouwekerk *p. 44*
45. Site De Zaat *p. 44*
46. Gemeentemuseum *p. 45*
47. Museum Heraldiek Benelux *p. 45*
48. Priester Poppemuseum *p. 45*
49. Boottocht op de Schelde *p. 46*
50. Beelden en Monumenten in Temse *p. 46*
51. Tielrodebroek met veerdienst Tielrode-Hamme *p. 46*

## Waasmunster

52. Onze-Lieve-Vrouwekerk *p. 50*
53. Kasteel Blauwendael *p. 50*
54. Heemmuseum Waasmunster *p. 51*
55. Museum Abdij van Roosenberg *p. 51*
56. Heidekapel *p. 52*
57. Mirabrug *p. 52*
58. Sombeke *p. 52*

## Wachtebeke

59. Dorp Wachtebeke *p. 56*
60. Heemkundig Museum Moervaartstede *p. 56*
61. Mola – het Provinciaal Molenmuseum *p. 57*
62. Kajaktocht over Moervaart en Zuidlede *p. 57*
63. Provinciaal Domein Puyenbroeck *p. 58*
64. Heidebos *p. 58*